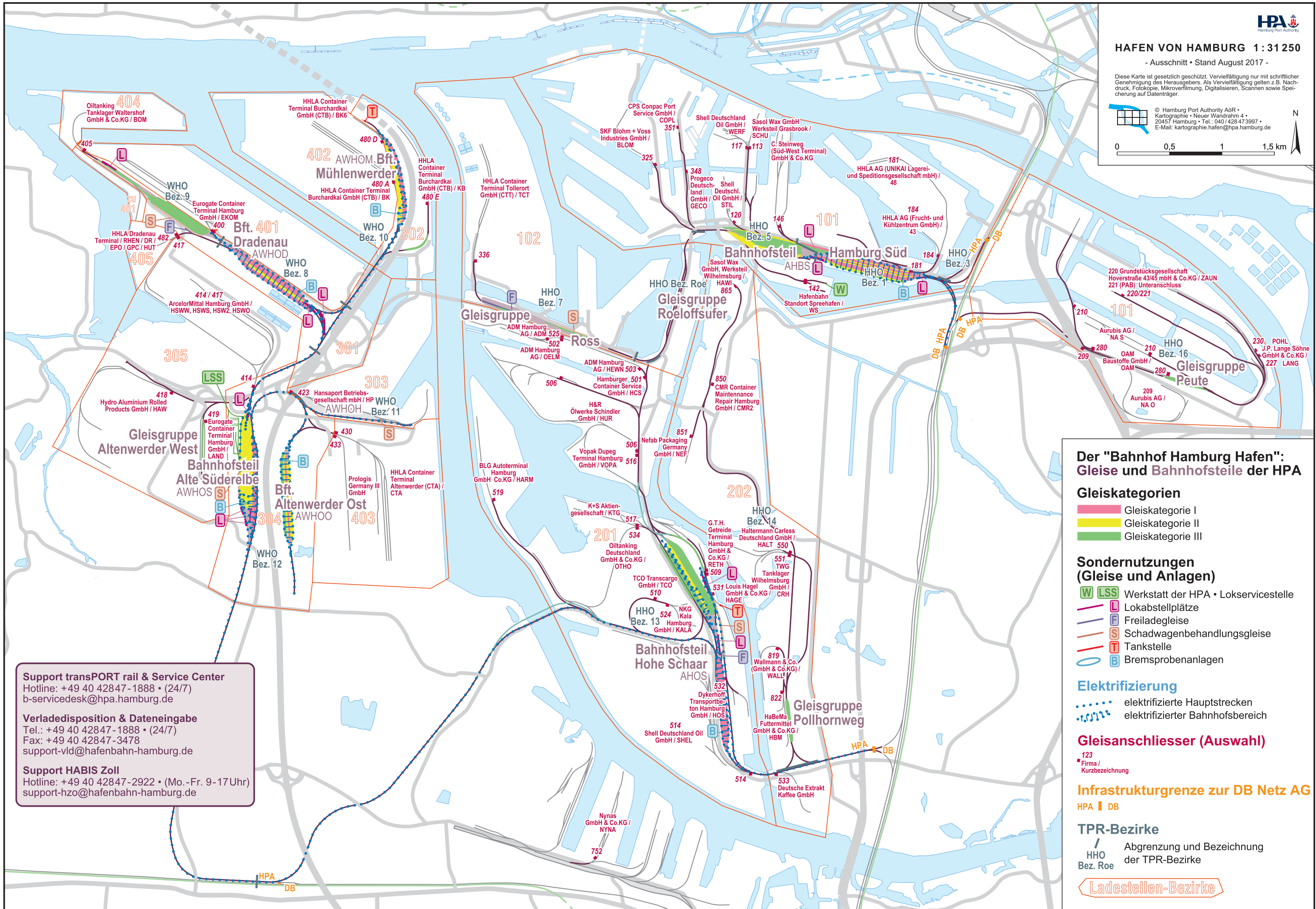


Diese Karte ist gesetzlich geschützt. Vervielfältigung nur mit schriftlicher Genehmigung des Herausgebers. Als Vervielfältigung gelten z.B. Nachdruck, Fotokopie, Mikroverfilmung, Digitalisieren, Scannen sowie Speicherung auf Datenträger.

© Hamburg Port Authority AG • Kartographie • Neuer Wandrahmen 4 • 20457 Hamburg • Tel.: 040 / 428 47 3997 • E-Mail: kartographie.hafen@hpa.hamburg.de



Support transPORT rail & Service Center
Hotline: +49 40 42847-1888 • (24/7)
b-servicedesk@hpa.hamburg.de

Verladedisposition & Dateneingabe
Tel.: +49 40 42847-1888 • (24/7)
Fax: +49 40 42847-3478
support-uld@hafenbahn-hamburg.de

Support HABIS Zoll
Hotline: +49 40 42847-2922 • (Mo.-Fr. 9-17 Uhr)
support-hzo@hafenbahn-hamburg.de

Der "Bahnhof Hamburg Hafen": Gleise und Bahnhofsteile der HPA

- Gleiskategorien**
- Gleiskategorie I
 - Gleiskategorie II
 - Gleiskategorie III

- Sondernutzungen (Gleise und Anlagen)**
- W LSS** Werkstatt der HPA • Lokservicestelle
 - L** Lokabstellplätze
 - F** Freiladegleise
 - S** Schadwagenbehandlungsgleise
 - T** Tankstelle
 - B** Bremsprobenanlagen


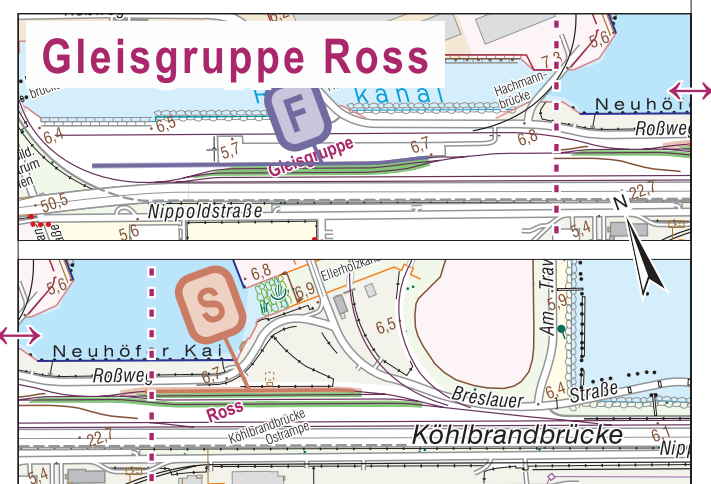
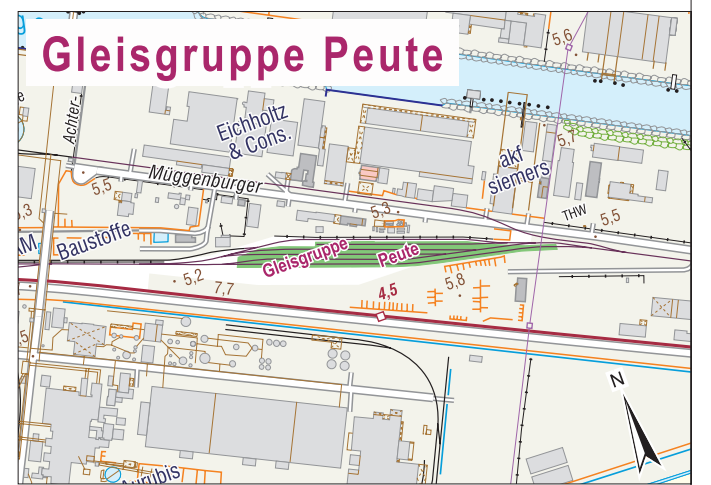
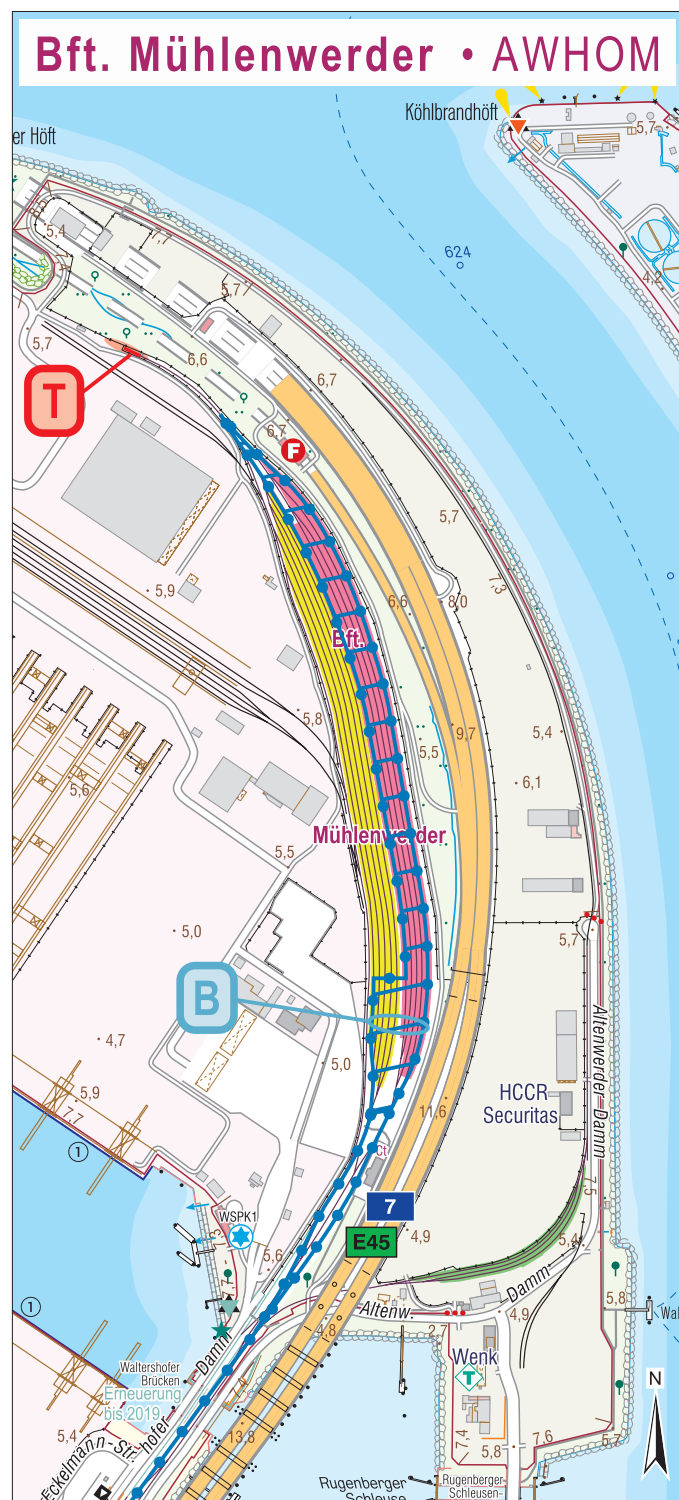
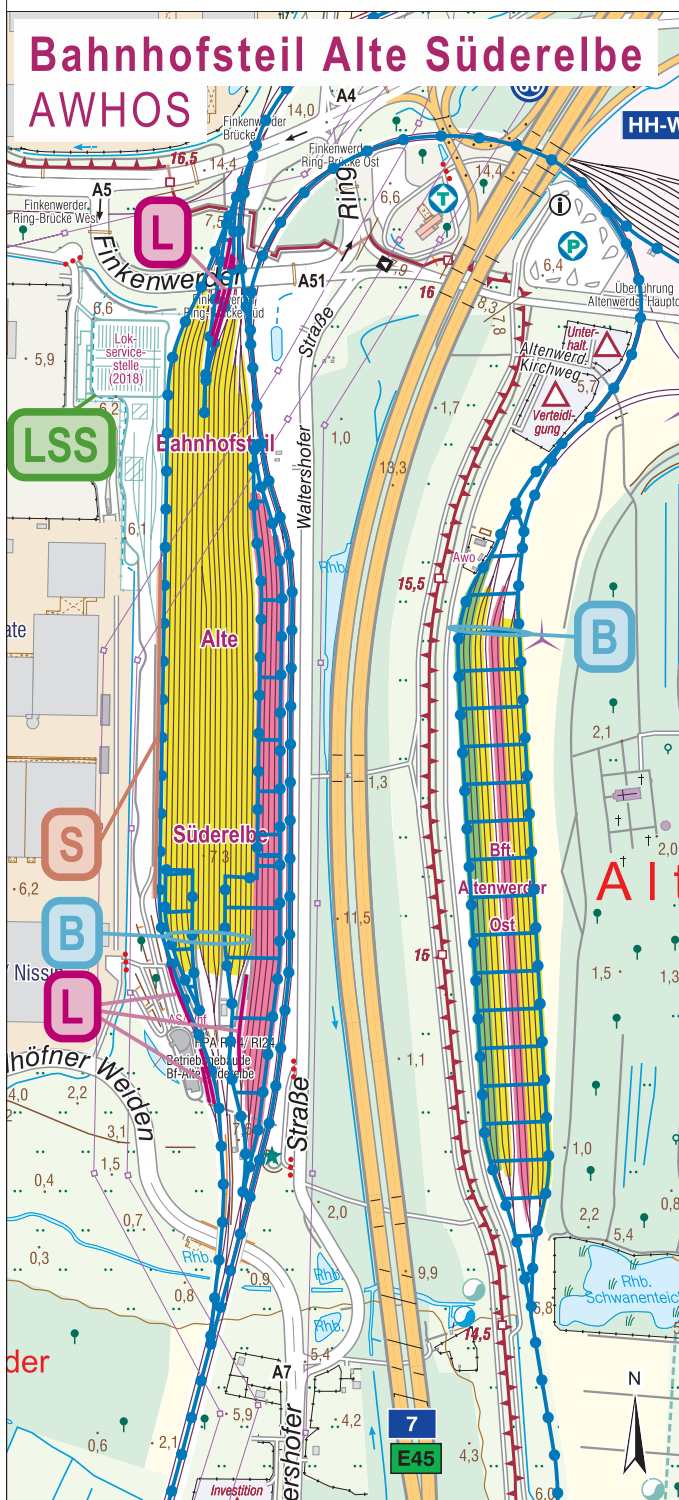
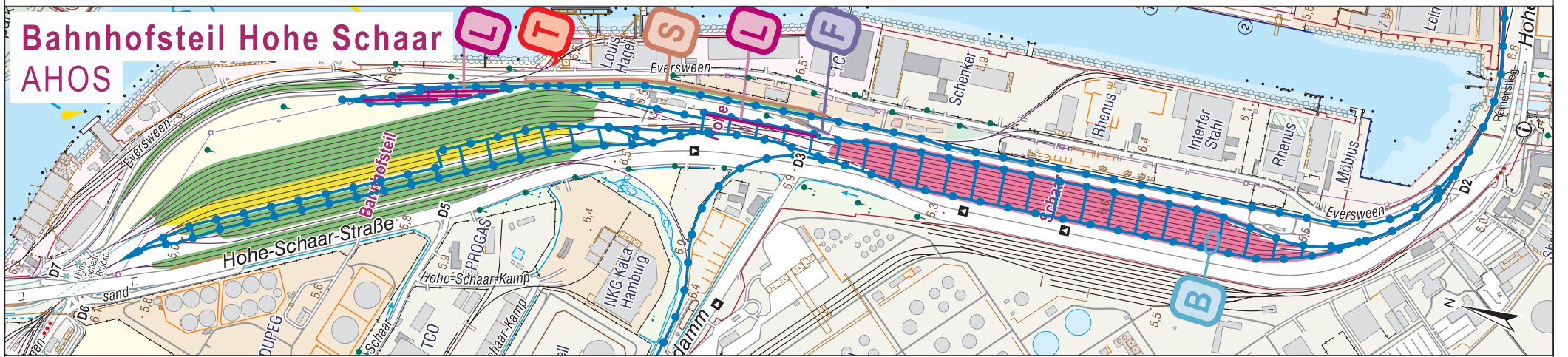
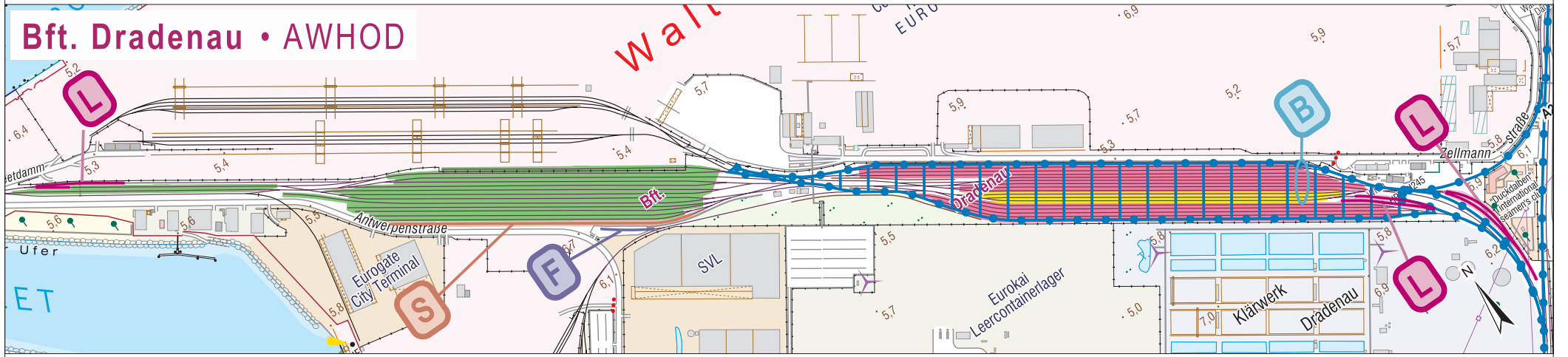
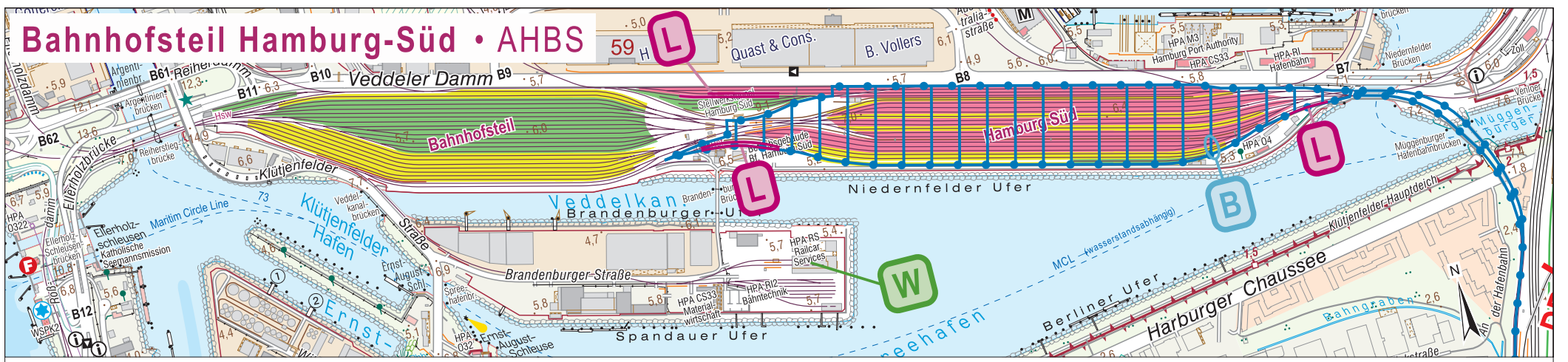
- Elektrifizierung**
- elektrifizierte Hauptstrecken
 - elektrifizierter Bahnhofsbereich

- Gleisanschliesser (Auswahl)**
- 123 Firma / Kurzbezeichnung

Infrastrukturgrenze zur DB Netz AG
HPA | DB

- TPR-Bezirke**
- Abgrenzung und Bezeichnung der TPR-Bezirke

Ladestellen-Bezirke



1 : 10000
 0 100 200 m
 Wandaugust 2017
 Diese Karte ist gesetzlich geschützt. Vervielfältigung nur mit schriftlicher Genehmigung des Herausgebers. Als Vervielfältigung gelten z.B. Nachdruck, Fotokopie, Mikroverfilmung, Digitalisieren, Scannen sowie Speicherung auf Datenträger.
 © Hamburg Port Authority AöR • Kartographie • Neuer Wandrham 4 • 20457 Hamburg • Tel.: 040/428 47 3997 • E-Mail: kartographie.hafen@hpa.hamburg.de