


# HPA-Sicherheitskarten

Der Wegweiser für Betriebsfremde.



Version 02  
Stand: 05/2023

**pass op !**



...sicher arbeiten

## Änderungsverzeichnis

<b>Revision</b>	<b>Änderung</b>	<b>Datum</b>
02	Sicherheitskarten am Standort Francop, Deponien und Behandlungsanlagen aktualisiert	05/2023

Änderungen gegenüber der letzten Version sind im Inhaltsverzeichnis **gelb** markiert.

## Inhaltsverzeichnis

1	AN ALLEN STANDORTEN GILT.....	4
100	HAUPTSTANDORTE.....	5
101	FINKENWERDER, FOCKSWEG 32, 21129 HAMBURG.....	6
102	HARBURG, AN DER HORNEBURG 9, 21079.....	7
103	LÜBECKER UFER, VEDDELER DAMM 18, 20457.....	8
104	SIGNALTECHNIK, VEDDELER DAMM 14, 20457.....	9
105	NEUWERK, 27499.....	10
106	SPEICHER NEUER WANDRAHM 4,20457 HAMBURG.....	11
107	BRANDENBURGER STR. 19, 20457 HAMBURG.....	12
108	<b>METHA / SARA, ALUMINIUMSTR. 2, 21129 HAMBURG</b> .....	13
200	NEBENSTANDORTE.....	14
201	ALTER ELBTUNNEL AET.....	14
202	FERNBEDIENZENTRALE ELLERHOLZ FBZ (402 EHS).....	15
203	LANDUNGSBRÜCKEN.....	16
204	SCHUTENPARK RUGENBERGEN.....	17
205	ÜBERSEEBRÜCKE.....	18
300	BRÜCKEN.....	19
301	CRANZER / - ROLLBRÜCKE ALTES ESTESPERRWERK CRB.....	19
302	REIHERSTIEG KLAPPBRÜCKE RKB.....	20
303	KATTWYKBRÜCKE KWB.....	21
304	NEUE KATTWYKBRÜCKE NBK.....	22
305	KLAPPBRÜCKE ESTESPERRWERK SEM (507 SEM).....	23
306	REHTE DOPPELKLAPPBRÜCKE RDB.....	24
400	SCHLEUSEN.....	25
401	ERNST-AUGUST-SCHLEUSE EAS.....	25
402	ELLERHOLZ SPERRSCHLEUSE EHS.....	26
403	HARBURGER HAFENSCHLEUSE HHS.....	27
404	REIHERSTIEG SPERRSCHLEUSE RSS.....	28
405	RUGENBERGER SPERRSCHLEUSE RBS.....	29
406	TATENBERGER SCHLEUSE TBS.....	30
500	SPERRWERKE.....	31
501	SPERRWERK SCHMIDTKANAL SSK.....	31
502	SPERRWERK VERINGKANAL SVK.....	32
503	SPERRWERK MÜGGENBURGER DURCHFAHRT SMD.....	33
504	SPERRWERK MARKTKANAL SMK.....	34
505	SPERRWERK PEUTEKANAL SPK.....	35
506	SPERRWERK BILLWERDER BUCHT.....	36
507	SPERRWERK ESTEMÜNDUNG SEM.....	37

600	SCHÖPFWERKE .....	38
601	SCHÖPFWERK BINNENHAFEN HARBURG SWH .....	38
602	SCHÖPFWERK OBERGEORGSWERDER DEICH SWO .....	39
603	TATENBERGER DEICHSIEL TBD .....	40
700	WEITERE INFRASTRUKTUR .....	41
701	LANDSTROMANLAGE ALTONA LAA .....	41
702	FUNK- UND RADARTÜRME, LEUCHTFEUER LANDSEITIG .....	42
703	FUNK- UND RADARTÜRME, LEUCHTFEUER PEIL- MESSSTATIONEN WASSERSEITIG .....	44
800	ANLAGEN DER BAGGERGUTBEHANDLUNG- UND ENTSORGUNG .....	45
801	<b>BEHANDLUNGSANLAGE FRAN COP-HINTZENORT</b> .....	45
802	<b>MECHANISCHE TRENNUNGSANLAGE FÜR HAFENSCHLICK (METHA) FRAN COP</b> .....	46
803	<b>SPÜLFELD-ABLAUFWASSER-REINIGUNGS-ANLAGE (SARA)</b> .....	47
804	DEPONIE FRAN COP .....	48
805	<b>DEPONIE FELDHOFE MIT TEICHKLÄRANLAGE (TEKLA)</b> .....	49
806	<b>BEHANDLUNGSANLAGE MOORBURG-MITTE</b> .....	50
807	<b>BEHANDLUNGSANLAGE MOORBURG-OST</b> .....	51
808	<b>BEHANDLUNGSANLAGE MOORBURG-ELLERHOLZ</b> .....	52
809	BODENLANGZEITLAGER HANSA-TERMINAL .....	54
900	ANLAGEN DER GEWÄSSERKUNDE .....	55
901	SCHWEBSTOFFMESSSTATION OCHSENWERDER.....	55
902	DAUERSTRÖMUNGSMESSANLAGE BUNTHAUS SE .....	56
903	DAUERSTRÖMUNGSMESSANLAGE BUNTHAUS NE.....	57
904	PEGEL BUNTHAUS.....	58
905	PEGEL SCHÖPSTELLE / KALTEHOFE.....	59
906	PEGEL HARBURG.....	60

## 1 An allen Standorten gilt

	<h3>Betriebsanweisung</h3>	Nr.: FK001 Stand: 09.Nov 2020
<b>Arbeitsbereich:</b> Allgemeine Gefahren gilt für HPA sowie für Auftragnehmer		
<b>ANWENDUNGSBEREICH</b>		
Alle Standorte und Anlagen, es sei denn es gelten speziellere Vorschriften vor Ort		
<b>GEFAHREN FÜR MENSCH UND UMWELT</b>		
	Gefahren durch: <ul style="list-style-type: none"> <li>• Flurförderfahrzeuge und Dienstfahrzeuge</li> <li>• Kran und Krananlagen</li> <li>• Ausrutschen, Umknicken, Stolpern und Quetschen</li> <li>• Ertrinken</li> <li>• Absturz</li> <li>• Örtliche Gegebenheiten</li> </ul>	
<b>SCHUTZMASSNAHMEN UND VERHALTENSREGELN</b>		
	<ol style="list-style-type: none"> <li>1. Vor betreten Anmeldung bei Pförtner/ Leitstand melden, helle Kleidung möglichst mit Reflektoren tragen (Warnschutz)</li> <li>2. Abseits markierter Wege Schutzschuhe tragen, im Gelände mit hohem Schaff</li> <li>3. Bei Gefahr durch Späne, Druckluft, Wasserstrahl Schutzbrille tragen</li> <li>4. Bei Arbeiten mit Kraneinsatz Helm tragen</li> <li>5. Bei Arbeiten am Wasser (kl. 2 m Abstand) Rettungsweste tragen</li> <li>6. Erhöhter Arbeitsort ab 1 m ohne Geländer Absturzsicherung tragen</li> <li>7. In ausgewiesenen Bereichen Gehörschutz tragen</li> <li>8. Handlauf benutzen</li> <li>9. Hygienemaßnahmen beachten (AHA:1,5 m Abstand, Hände waschen, Mund-Nase-Schutz)</li> <li>10. Rauchen nur in ausgewiesenen Bereichen</li> <li>11. Schienenverkehr (auch Krane) und Stapler haben Vorfahrt, Es die StVO - Höchstgeschwindigkeit 5 km/h (Schrittgeschwindigkeit)</li> </ol>	
<b>VERHALTEN BEI STÖRUNGEN</b>		
<ol style="list-style-type: none"> <li>1. Störungen und festgestellte Mängel sind sofort dem Vorgesetzten/ Anlagenverantwortlichen oder dem Koordinator/ <u>SiGeKo</u> zu melden. Zentralruf außerhalb der Betriebszeiten (<u>idR.</u> 7 bis 15 <u>Uhr</u>) Tel. 040 42847- 0</li> </ol>		
<b>VERHALTEN BEI UNFÄLLEN UND ERSTE HILFE</b>		
	<ul style="list-style-type: none"> <li>• Verletzten aus der Gefahrenzone bringen</li> <li>• Bei Entstehungsbrand: Löschversuch</li> <li>• Rettungsfahrzeug / Feuerwehr über Tel.: (Haustel.:0-) <b>112</b>, für Einweiser sorgen</li> <li>• Erste Hilfe Maßnahmen durchführen</li> <li>• Vorgesetzten/ <u>SiGeKo</u> Informieren</li> <li>• Rettungsweg zum Sammelplatz benutzen, Anweisungen der Brandschutzhelfer Folge leisten</li> </ul>	
<b>INSTANDHALTUNG UND SACHGERECHTE ENTSORGUNG</b>		
	<ul style="list-style-type: none"> <li>✓ Hausmüll, Papier, unbehandeltes Holz, Batterien, Gefahrstoffe, Putzlappen (Achtung Selbstentzündung möglich!), Metalle etc. in die gekennzeichneten Behälter entsorgen</li> <li>✓ Wassergefährdende Stoffe sind in Auffangwannen oder doppelwandigen Behältern zu lagern</li> <li>✓ Auffangmittel sind vorzuhalten</li> </ul>	


## **100 Hauptstandorte**













## 101 Finkenwerder, Focksweg 32, 21129 Hamburg

Google Maps Code (PLUS-CODE): GVPG+FG Hamburg

Stand: Nov 2020



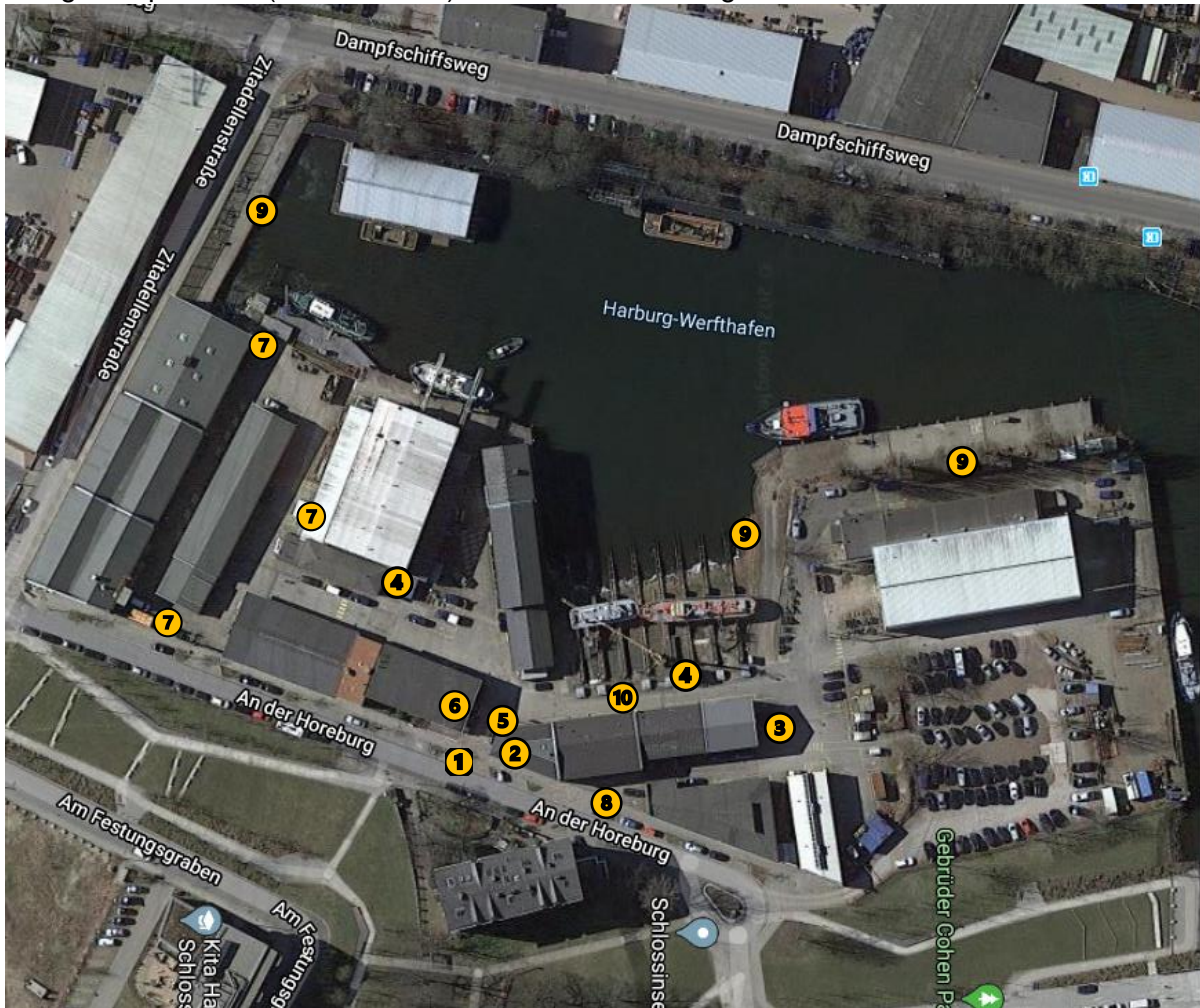
1		Zufahrt	6		Defibrillator
2		Anmeldung Leitstand/Meldestelle	7		Gefahrstofflager (Gas/ Kraftstoff)
3		Sammelplatz	8		Parkflächen
4		Brandbekämpfung	9		Nicht befahrbar
5		Erste Hilfe	10		Zeitweise gesperrt

Weitere Hinweise:



## 102 Harburg, An der Horneburg 9, 21079

Google Maps Code (PLUS-CODE): FX9P+W2 Hamburg




1		Zufahrt	6		Defibrillator
2		Anmeldung Leitstand/Meldestelle	7		Gefahrstofflager (Gas/ Kraftstoff)
3		Sammelplatz	8		Parkflächen
4		Brandbekämpfung	9		Nicht befahrbar
5		Erste Hilfe	10		Zeitweise gesperrt



## 103 Lübecker Ufer, Veddeler Damm 18, 20457

Google Maps Code (PLUS-CODE): G2F4+H6 Hamburg



1		Zufahrt	6		Defibrillator
2		Anmeldung Leitstand/Meldestelle	7		Gefahrstofflager (Gas/ Kraftstoff)
3		Sammelplatz	8		Parkflächen
4		Brandbekämpfung	9		Nicht befahrbar
5		Erste Hilfe	10		Zeitweise gesperrt

## 104 Signaltechnik, Veddeler Damm 14, 20457

Google Maps Code (PLUS-CODE): G2F4+H6 Hamburg



①		Zufahrt	⑥		Defibrillator
②		Anmeldung Leitstand/Meldestelle	⑦		Gefahrstofflager (Gas/ Kraftstoff)
③		Sammelplatz	⑧		Parkflächen
④		Brandbekämpfung	⑨		Nicht befahrbar
⑤		Erste Hilfe	⑩		Zeitweise gesperrt

## 105 Neuwerk, 27499

Google Maps Code (PLUS-CODE): WF9P+2Q Cuxhaven



1		Zufahrt	6		Defibrillator
2		Anmeldung Leitstand/Meldestelle	7		Gefahrstofflager (Gas/ Kraftstoff)
3		Sammelplatz	8		Parkflächen
4		Brandbekämpfung	9		Nicht befahrbar
5		Erste Hilfe	10		Zeitweise gesperrt



## 106 Speicher Neuer Wandrahm 4,20457 Hamburg


Google Maps Code (PLUS-CODE): GXWW+4G Hamburg



		Zufahrt			Defibrillator
		Anmeldung Leitstand/Meldestelle			Gefahrstofflager (Gas/ Kraftstoff)
		Sammelplatz			Parkflächen
		Brandbekämpfung			Nicht befahrbar
		Erste Hilfe			Zeitweise gesperrt

## 107 Brandenburger Str. 19, 20457 Hamburg

Google Maps Code (PLUS-CODE): GXFV+32 Hamburg



1		Zufahrt	6		Defibrillator
2		Anmeldung Leitstand/Meldestelle	7		Gefahrstofflager (Gas/ Kraftstoff)
3		Sammelplatz	8		Parkflächen
4		Brandbekämpfung	9		Nicht befahrbar
5		Erste Hilfe	10		Zeitweise gesperrt













## 108 METHA / SARA, Aluminiumstr. 2, 21129 Hamburg

Google Maps Code (PLUS-CODE): GV8H+M7 Hamburg

**Betriebsgelände Francop: Zufahrt und Anmeldung beim Pförtner; Unterweisung erforderlich**



①		Zufahrt	⑥		Defibrillator
②		Anmeldung Leitstand/Meldestelle	⑦		Gefahrstofflager (Gas/ Kraftstoff)
③		Sammelplatz	⑧		Parkflächen
④		Brandbekämpfung	⑨		Nicht befahrbar
⑤		Erste Hilfe	⑩		Zeitweise gesperrt

### Ansprechpartner

**Betreiber:**

Vertreten durch Marcus Heilmann

Tel.: (040) 428 47 2724

Betriebsleiter **Deponie Francop:** Christian Hoch, Aluminiumstraße 2, 21129 Hamburg

Tel.: (040) 428 47 7303

Betriebsleiter **Deponie Feldhofs:** Mark Reineke, Amandus-Stubbe-Str. 158, 22113 Hamburg

Tel.: (040) 428 47 4911


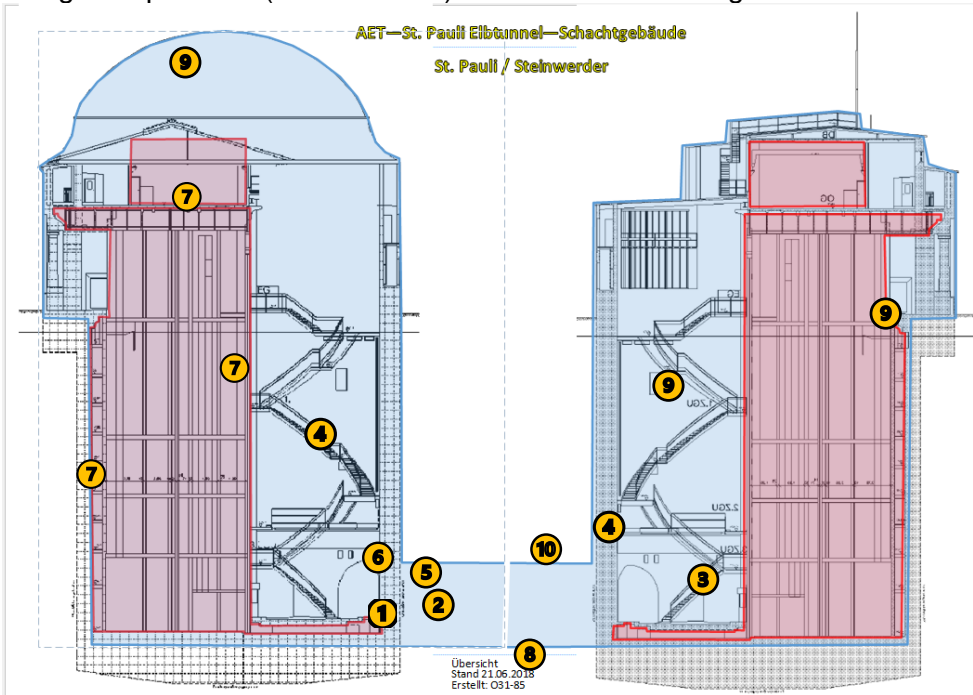
**SiGeKo:**

Sinan Öztürk, Neuer Wandrahm 4, 20457 Hamburg

Tel.: (040) 428 47 2431

## 200 Nebenstandorte 201 Alter Elbtunnel AET

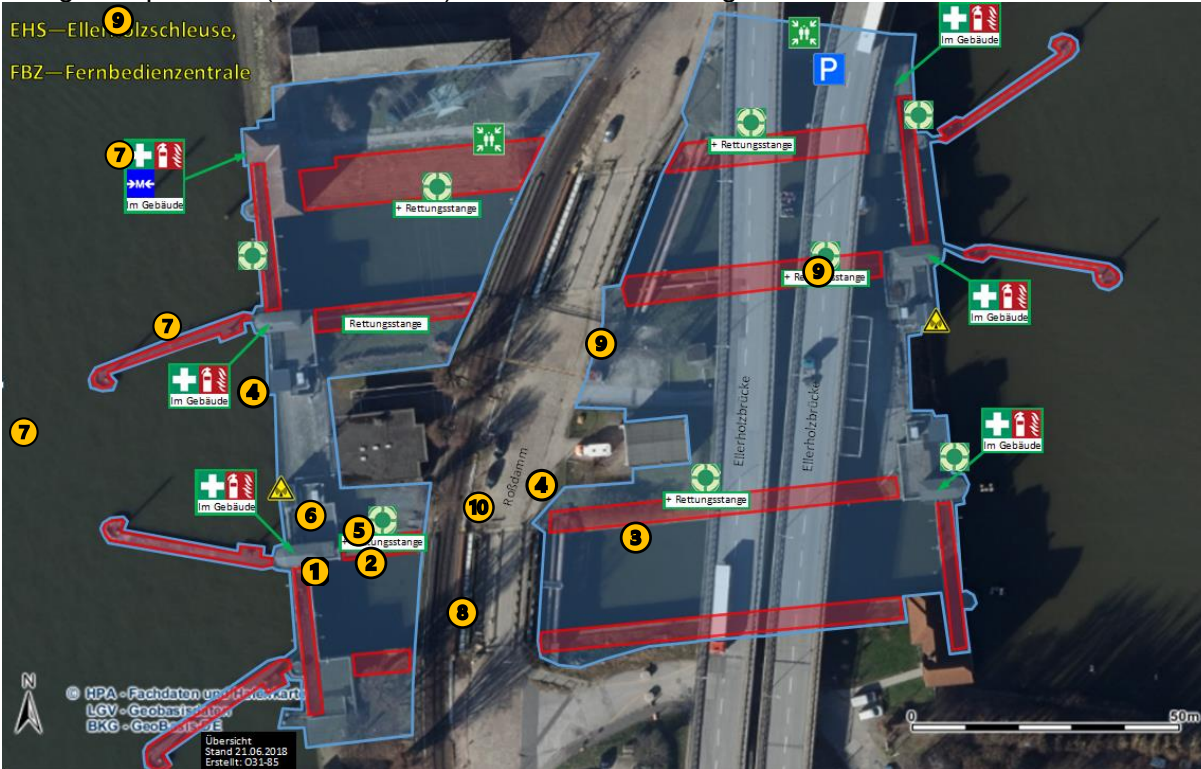
Google Maps Code (PLUS-CODE): GXW8+9M Hamburg



①		Zufahrt	⑥		Defibrillator
②		Anmeldung Leitstand/Meldestelle	⑦		Gefahrstofflager (Gas/ Kraftstoff)
③		Sammelplatz	⑧		Parkflächen
④		Brandbekämpfung	⑨		Nicht befahrbar
⑤		Erste Hilfe	⑩		Zeitweise gesperrt

## 202 Fernbedienzentrale Ellerholz fbz (402 EHS)

Google Maps Code (PLUS-CODE): GXGF+C5 Hamburg



1		Zufahrt	6		Defibrillator
2		Anmeldung Leitstand/Meldestelle	7		Gefahrstofflager (Gas/ Kraftstoff)
3		Sammelplatz	8		Parkflächen
4		Brandbekämpfung	9		Nicht befahrbar
5		Erste Hilfe	10		Zeitweise gesperrt

## 203 Landungsbrücken













1		Zufahrt	6		Defibrillator
2		Anmeldung Leitstand/Meldestelle	7		Gefahrstofflager (Gas/ Kraftstoff)
3		Sammelplatz	8		Parkflächen
4		Brandbekämpfung	9		Nicht befahrbar
5		Erste Hilfe	10		Zeitweise gesperrt



## 204 Schutenpark Rugenbergen













1		Zufahrt	6		Defibrillator
2		Anmeldung Leitstand/Meldestelle	7		Gefahrstofflager (Gas/ Kraftstoff)
3		Sammelplatz	8		Parkflächen
4		Brandbekämpfung	9		Nicht befahrbar
5		Erste Hilfe	10		Zeitweise gesperrt



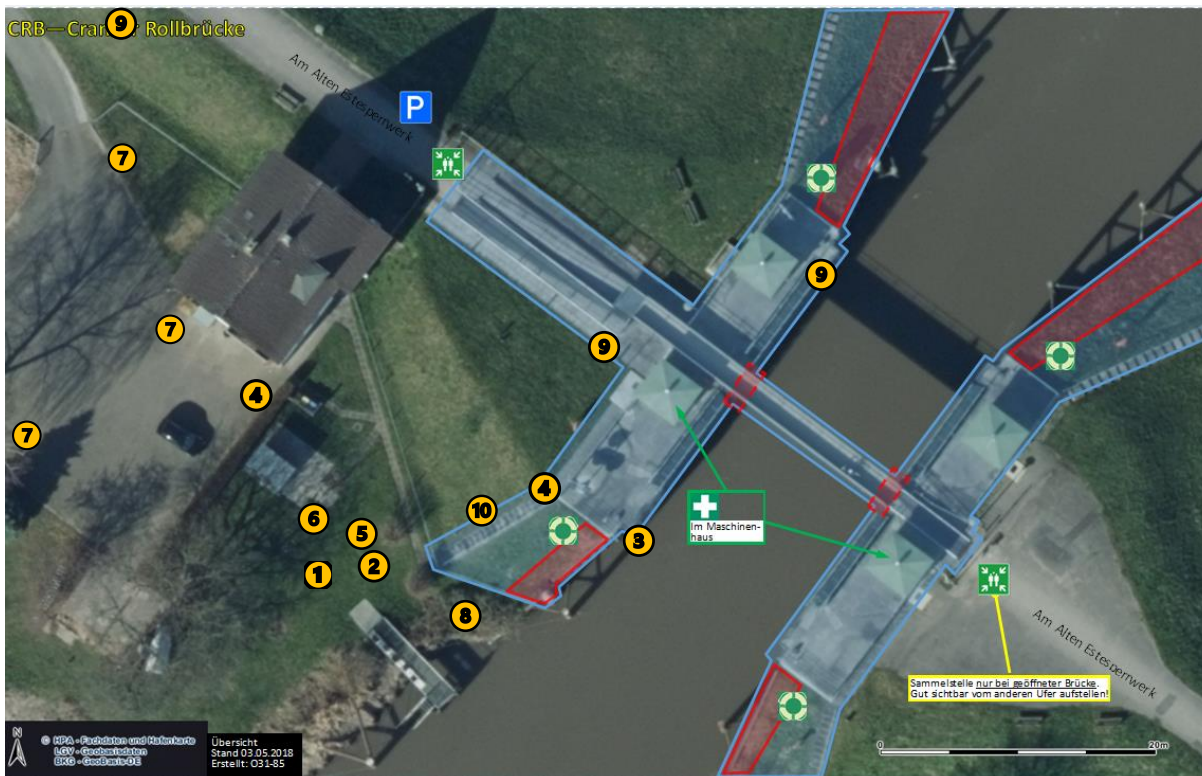
## 205 Überseebrücke



①		Zufahrt	⑥		Defibrillator
②		Anmeldung Leitstand/Meldestelle	⑦		Gefahrstofflager (Gas/ Kraftstoff)
③		Sammelplatz	⑧		Parkflächen
④		Brandbekämpfung	⑨		Nicht befahrbar
⑤		Erste Hilfe	⑩		Zeitweise gesperrt

## 300 Brücken

### 301 Cranzer / - Rollbrücke altes Estesperwerk CRB



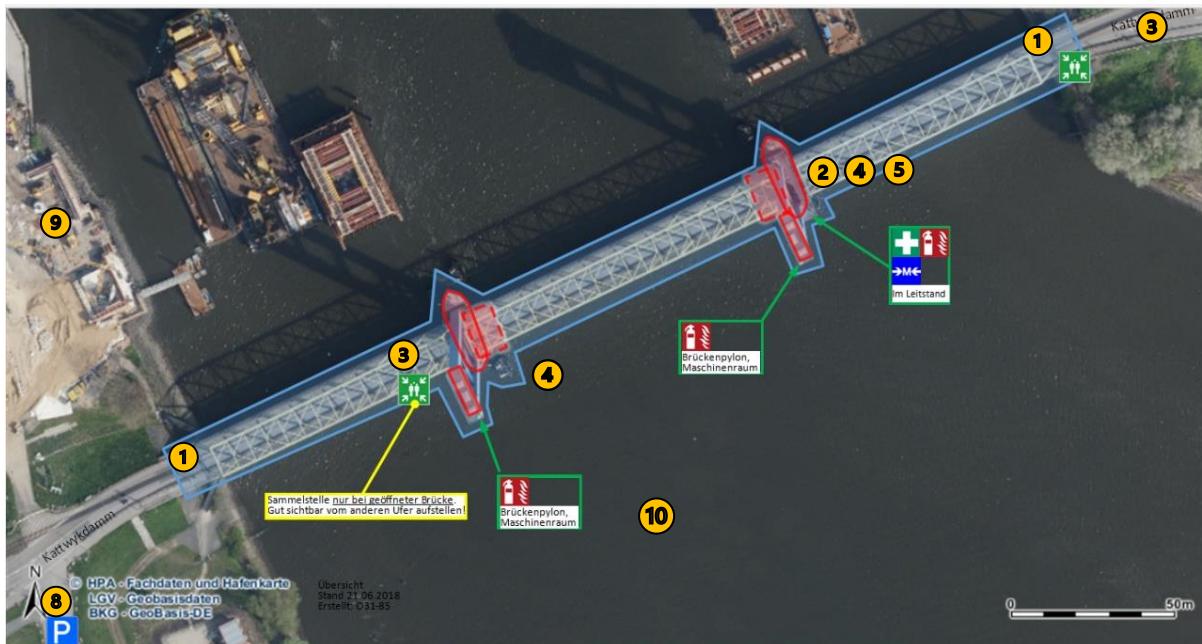
1		Zufahrt	6		Defibrillator
2		Anmeldung Leitstand/Meldestelle	7		Gefahrstofflager (Gas/ Kraftstoff)
3		Sammelplatz	8		Parkflächen
4		Brandbekämpfung	9		Nicht befahrbar
5		Erste Hilfe	10		Zeitweise gesperrt

## 302 Reiherstieg Klappbrücke rkb













1		Zufahrt	6		Defibrillator
2		Anmeldung Leitstand/Meldestelle	7		Gefahrstofflager (Gas/ Kraftstoff)
3		Sammelplatz	8		Parkflächen
4		Brandbekämpfung	9		Nicht befahrbar
5		Erste Hilfe	10		Zeitweise gesperrt

## 303 Kattwykbrücke kwb



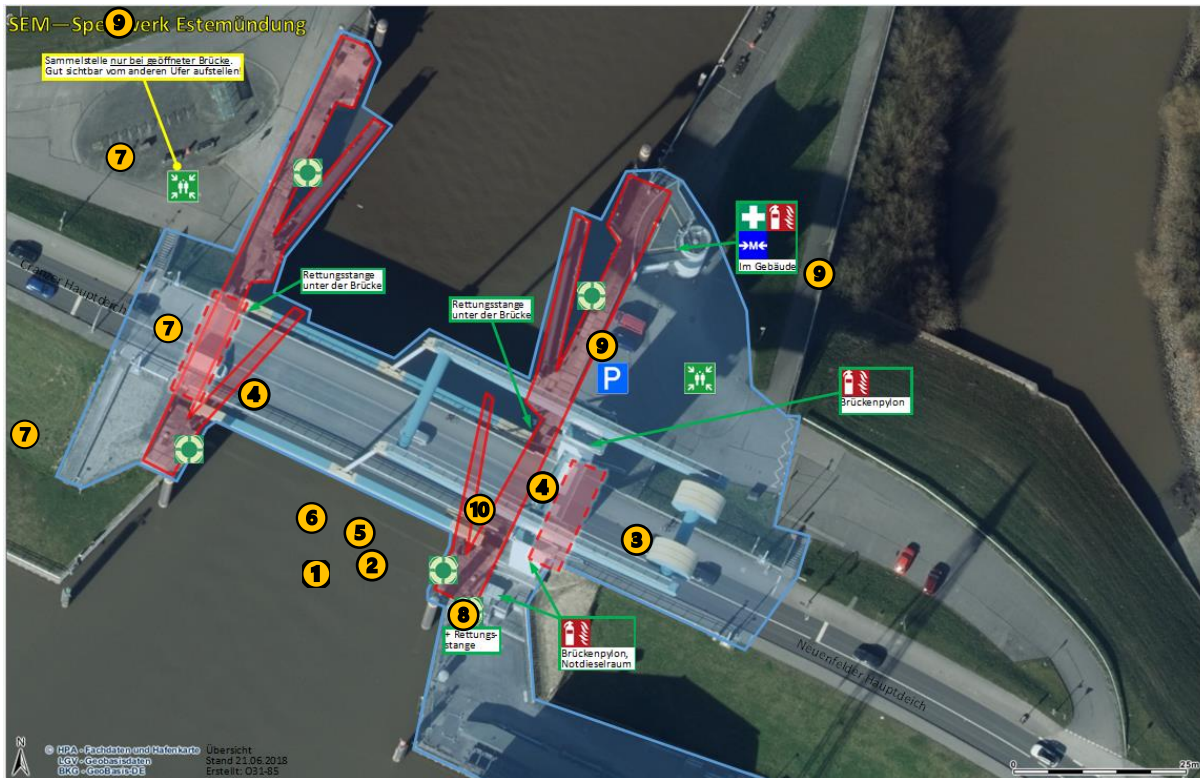
1		Zufahrt	6		Defibrillator
2		Anmeldung Leitstand/Meldestelle	7		Gefahrstofflager (Gas/ Kraftstoff)
3		Sammelplatz	8		Parkflächen
4		Brandbekämpfung	9		Nicht befahrbar
5		Erste Hilfe	10		Zeitweise gesperrt



1		Zufahrt	6		Defibrillator
2		Anmeldung Leitstand/Meldestelle	7		Gefahrstofflager (Gas/ Kraftstoff)
3		Sammelplatz	8		Parkflächen
4		Brandbekämpfung	9		Nicht befahrbar
5		Erste Hilfe	10		Zeitweise gesperrt



## 305 Klappbrücke Estesperrwerk sem (507 SEM)



1		Zufahrt	6		Defibrillator
2		Anmeldung Leitstand/Meldestelle	7		Gefahrstofflager (Gas/ Kraftstoff)
3		Sammelplatz	8		Parkflächen
4		Brandbekämpfung	9		Nicht befahrbar
5		Erste Hilfe	10		Zeitweise gesperrt

## 306 Rehte Doppelklappbrücke RDB

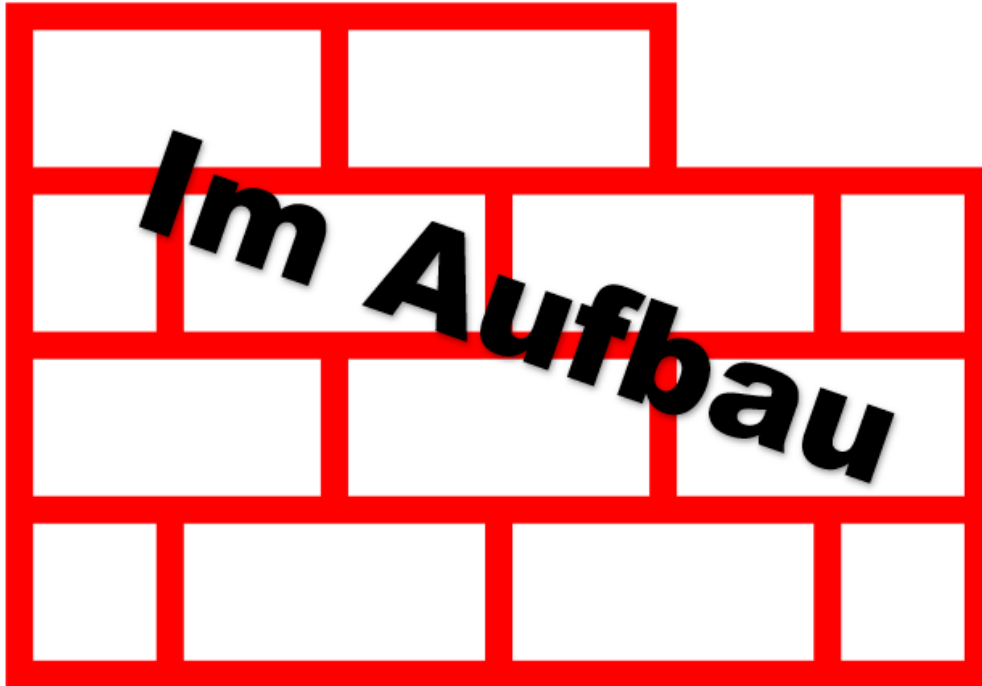













1		Zufahrt	6		Defibrillator
2		Anmeldung Leitstand/Meldestelle	7		Gefahrstofflager (Gas/ Kraftstoff)
3		Sammelplatz	8		Parkflächen
4		Brandbekämpfung	9		Nicht befahrbar
5		Erste Hilfe	10		Zeitweise gesperrt

## 400 Schleusen 401 Ernst-August-Schleuse eas



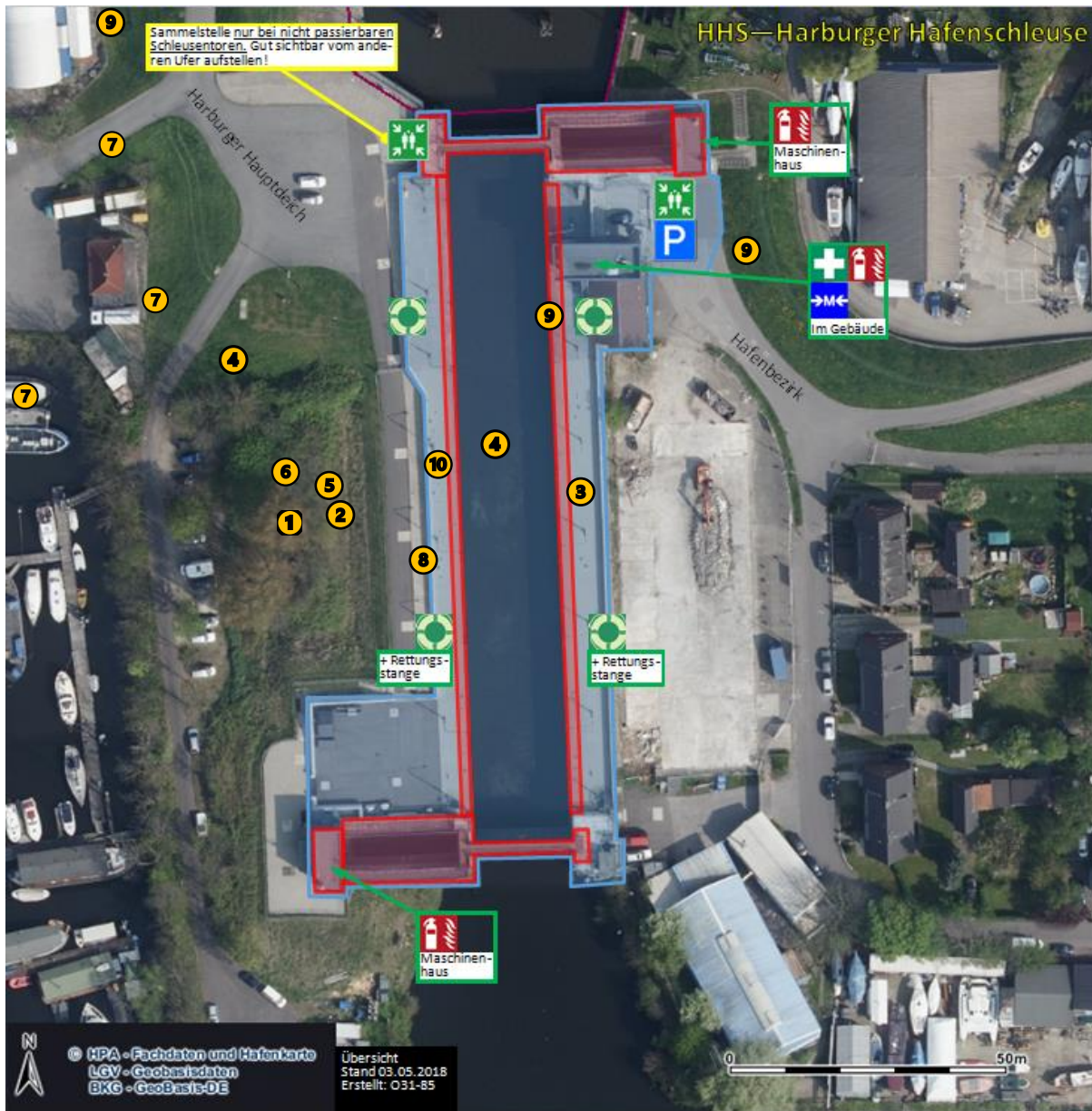
<b>1</b>		Zufahrt	<b>6</b>		Defibrillator
<b>2</b>		Anmeldung Leitstand/Meldestelle	<b>7</b>		Gefahrstofflager (Gas/ Kraftstoff)
<b>3</b>		Sammelplatz	<b>8</b>		Parkflächen
<b>4</b>		Brandbekämpfung	<b>9</b>		Nicht befahrbar
<b>5</b>		Erste Hilfe	<b>10</b>		Zeitweise gesperrt



①		Zufahrt	⑥		Defibrillator
②		Anmeldung Leitstand/Meldestelle	⑦		Gefahrstofflager (Gas/ Kraftstoff)
③		Sammelplatz	⑧		Parkflächen
④		Brandbekämpfung	⑨		Nicht befahrbar
⑤		Erste Hilfe	⑩		Zeitweise gesperrt



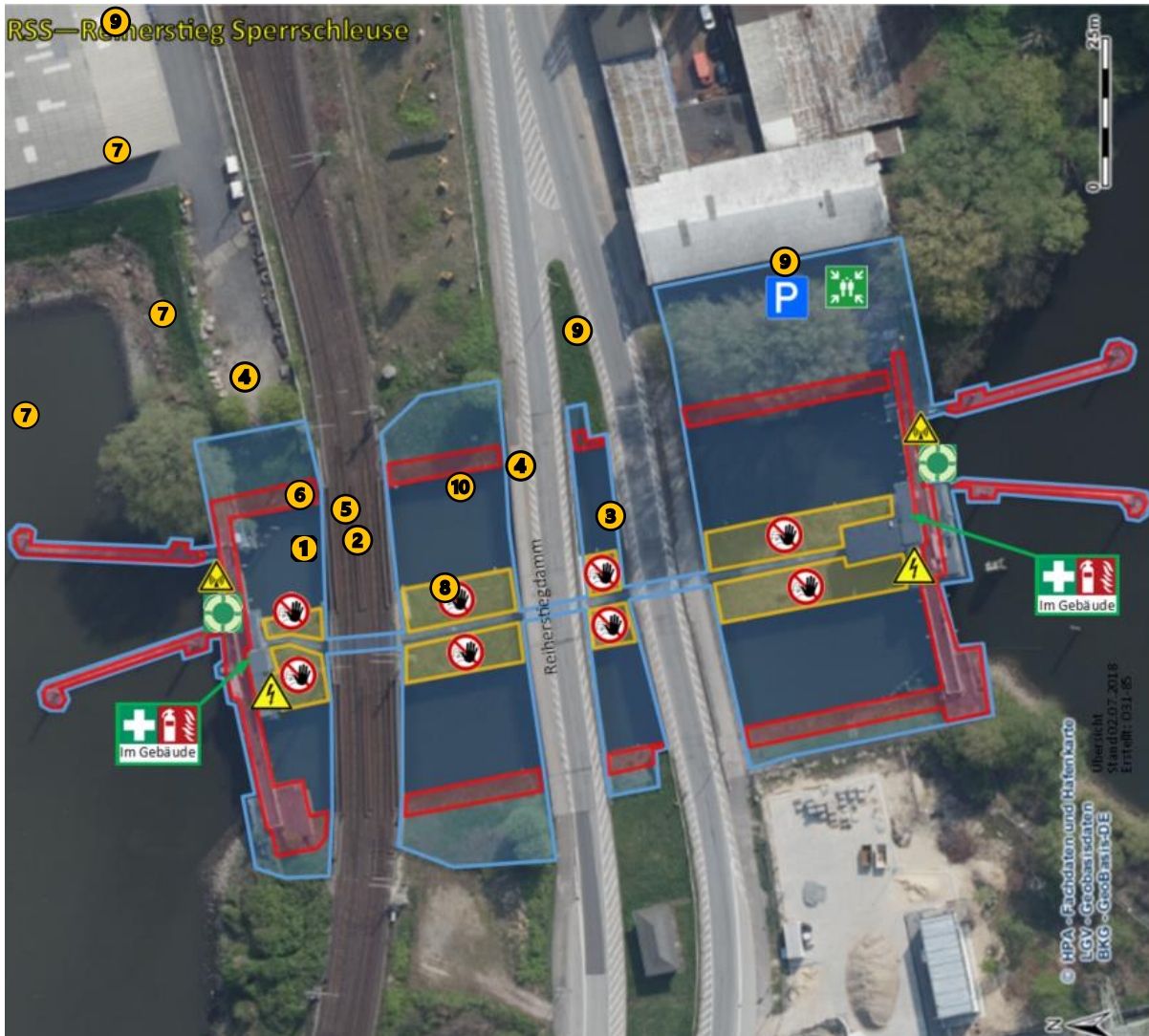
## 403 Harburger Hafenschleuse hhs



1		Zufahrt	6		Defibrillator
2		Anmeldung Leitstand/Meldestelle	7		Gefahrstofflager (Gas/ Kraftstoff)
3		Sammelplatz	8		Parkflächen
4		Brandbekämpfung	9		Nicht befahrbar
5		Erste Hilfe	10		Zeitweise gesperrt



## 404 Reiherstieg Sperrschleuse rss



1		Zufahrt	6		Defibrillator
2		Anmeldung Leitstand/Meldestelle	7		Gefahrstofflager (Gas/ Kraftstoff)
3		Sammelplatz	8		Parkflächen
4		Brandbekämpfung	9		Nicht befahrbar
5		Erste Hilfe	10		Zeitweise gesperrt

## 405 Rugenberger Sperrschleuse rbs



①		Zufahrt	⑥		Defibrillator
②		Anmeldung	⑦		Gefahrstofflager (Gas/ Kraftstoff)
③		Sammelplatz	⑧		Parkflächen
④		Brandbekämpfung	⑨		Nicht befahrbar
⑤		Erste Hilfe	⑩		Zeitweise gesperrt

## 406 Tatenberger Schleuse tbs



1		Zufahrt	6		Defibrillator
2		Anmeldung Leitstand/Meldestelle	7		Gefahrstofflager (Gas/ Kraftstoff)
3		Sammelplatz	8		Parkflächen
4		Brandbekämpfung	9		Nicht befahrbar
5		Erste Hilfe	10		Zeitweise gesperrt



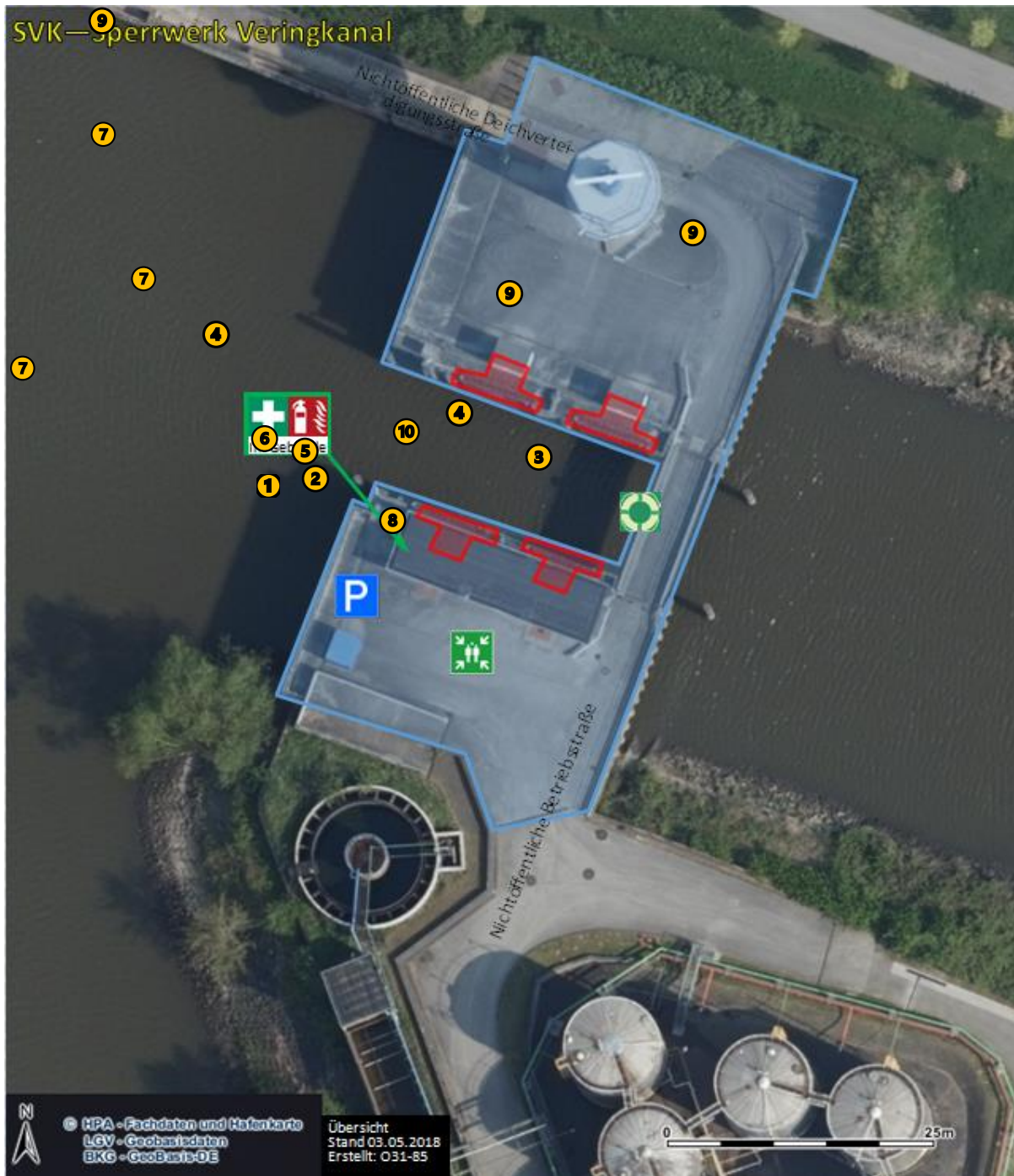
## 500 Sperrwerke 501 Sperrwerk Schmidtkanal ssk



1		Zufahrt	6		Defibrillator
2		Anmeldung Leitstand/Meldestelle	7		Gefahrstofflager (Gas/ Kraftstoff)
3		Sammelplatz	8		Parkflächen
4		Brandbekämpfung	9		Nicht befahrbar
5		Erste Hilfe	10		Zeitweise gesperrt

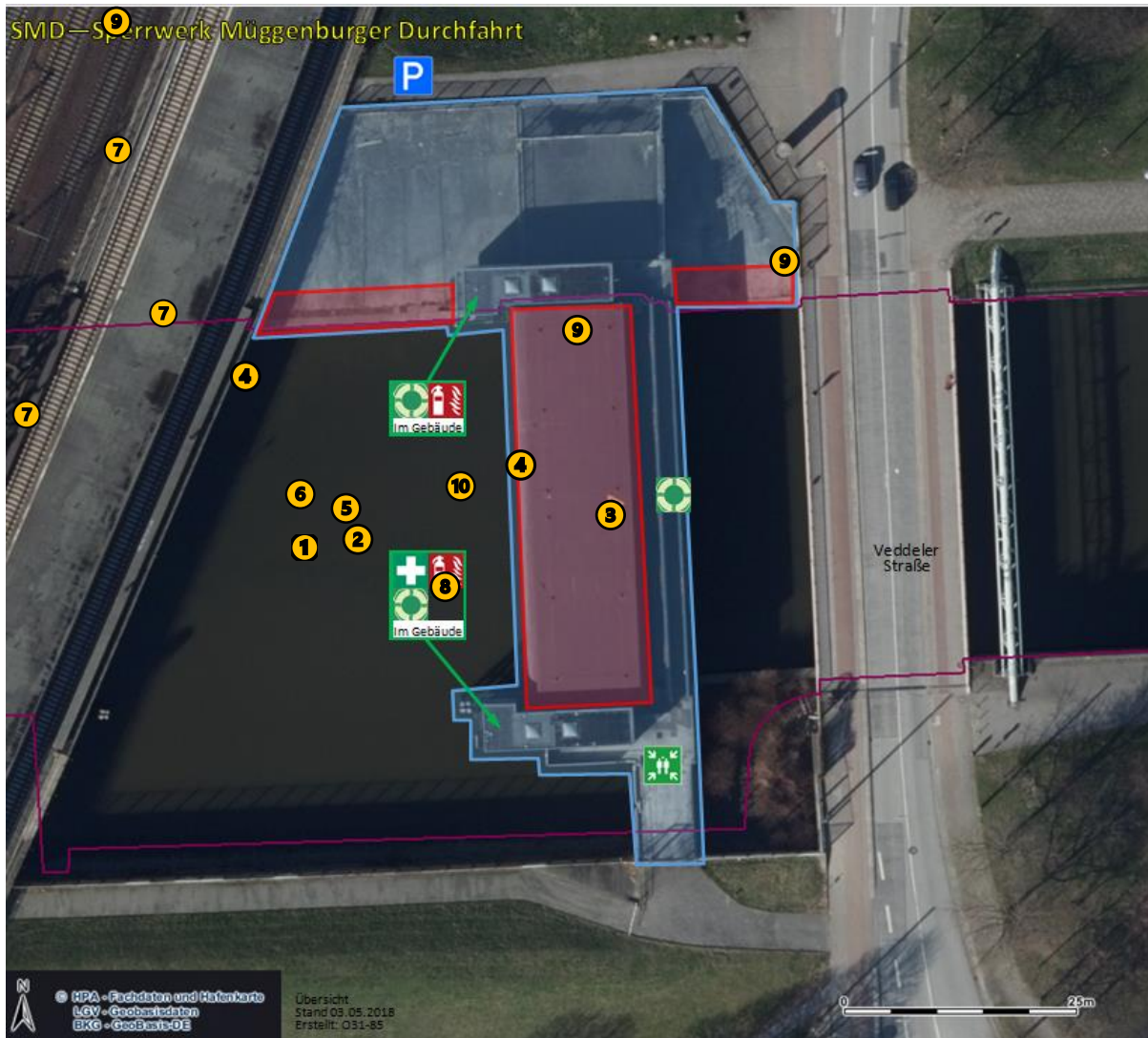


## 502 Sperrwerk Veringkanal svk



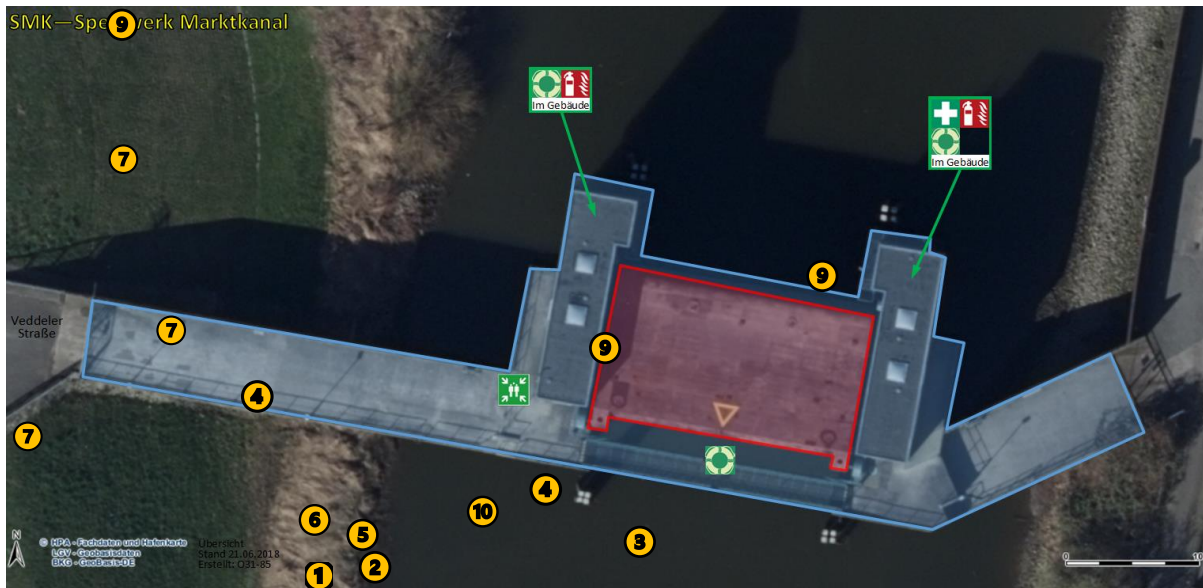
①		Zufahrt	⑥		Defibrillator
②		Anmeldung Leitstand/Meldestelle	⑦		Gefahrstofflager (Gas/ Kraftstoff)
③		Sammelplatz	⑧		Parkflächen
④		Brandbekämpfung	⑨		Nicht befahrbar
⑤		Erste Hilfe	⑩		Zeitweise gesperrt

## 503 Sperrwerk Müggenburger Durchfahrt smd



1		Zufahrt	6		Defibrillator
2		Anmeldung Leitstand/Meldestelle	7		Gefahrstofflager (Gas/ Kraftstoff)
3		Sammelplatz	8		Parkflächen
4		Brandbekämpfung	9		Nicht befahrbar
5		Erste Hilfe	10		Zeitweise gesperrt

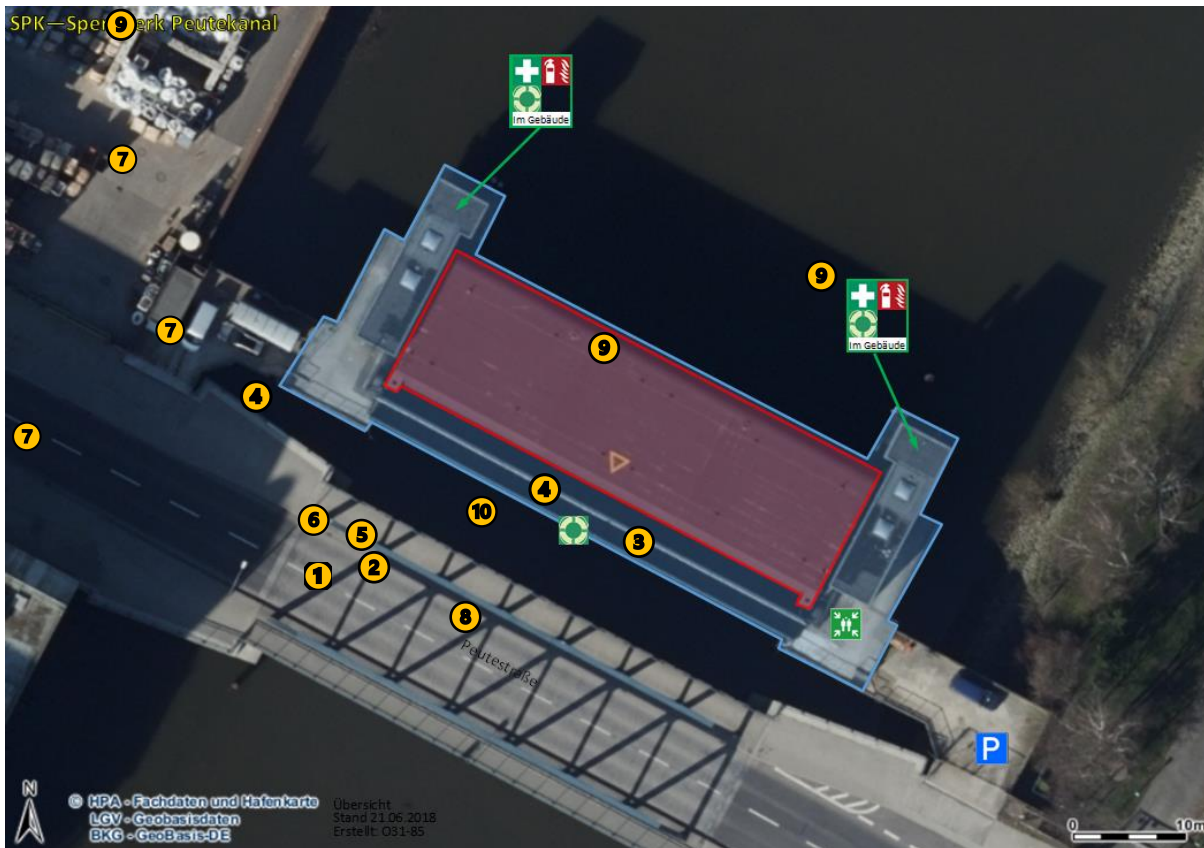
## 504 Sperrwerk Marktkanal smk



1		Zufahrt	8	6		Defibrillator
2		Anmeldung Leitstand/Meldestelle		7		Gefahrstofflager (Gas/ Kraftstoff)
3		Sammelplatz		8		Parkflächen
4		Brandbekämpfung		9		Nicht befahrbar
5		Erste Hilfe		10		Zeitweise gesperrt



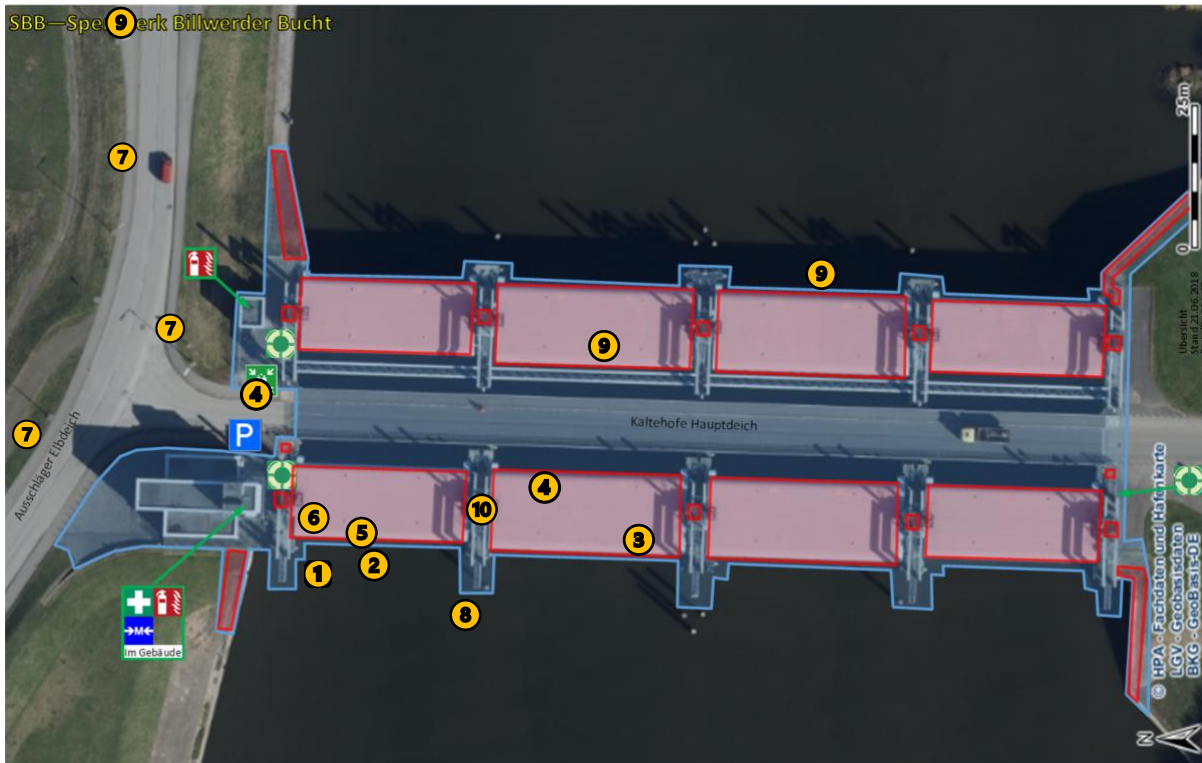
## 505 Sperrwerk Peutekanal spk



1		Zufahrt	6		Defibrillator
2		Anmeldung Leitstand/Meldestelle	7		Gefahrstofflager (Gas/ Kraftstoff)
3		Sammelplatz	8		Parkflächen
4		Brandbekämpfung	9		Nicht befahrbar
5		Erste Hilfe	10		Zeitweise gesperrt



## 506 Sperrwerk Billwerder Bucht



1		Zufahrt	6		Defibrillator
2		Anmeldung Leitstand/Meldestelle	7		Gefahrstofflager (Gas/ Kraftstoff)
3		Sammelplatz	8		Parkflächen
4		Brandbekämpfung	9		Nicht befahrbar
5		Erste Hilfe	10		Zeitweise gesperrt

## 507 Sperrwerk Estemündung sem



1		Zufahrt	6		Defibrillator
2		Anmeldung Leitstand/Meldestelle	7		Gefahrstofflager (Gas/ Kraftstoff)
3		Sammelplatz	8		Parkflächen
4		Brandbekämpfung	9		Nicht befahrbar
5		Erste Hilfe	10		Zeitweise gesperrt

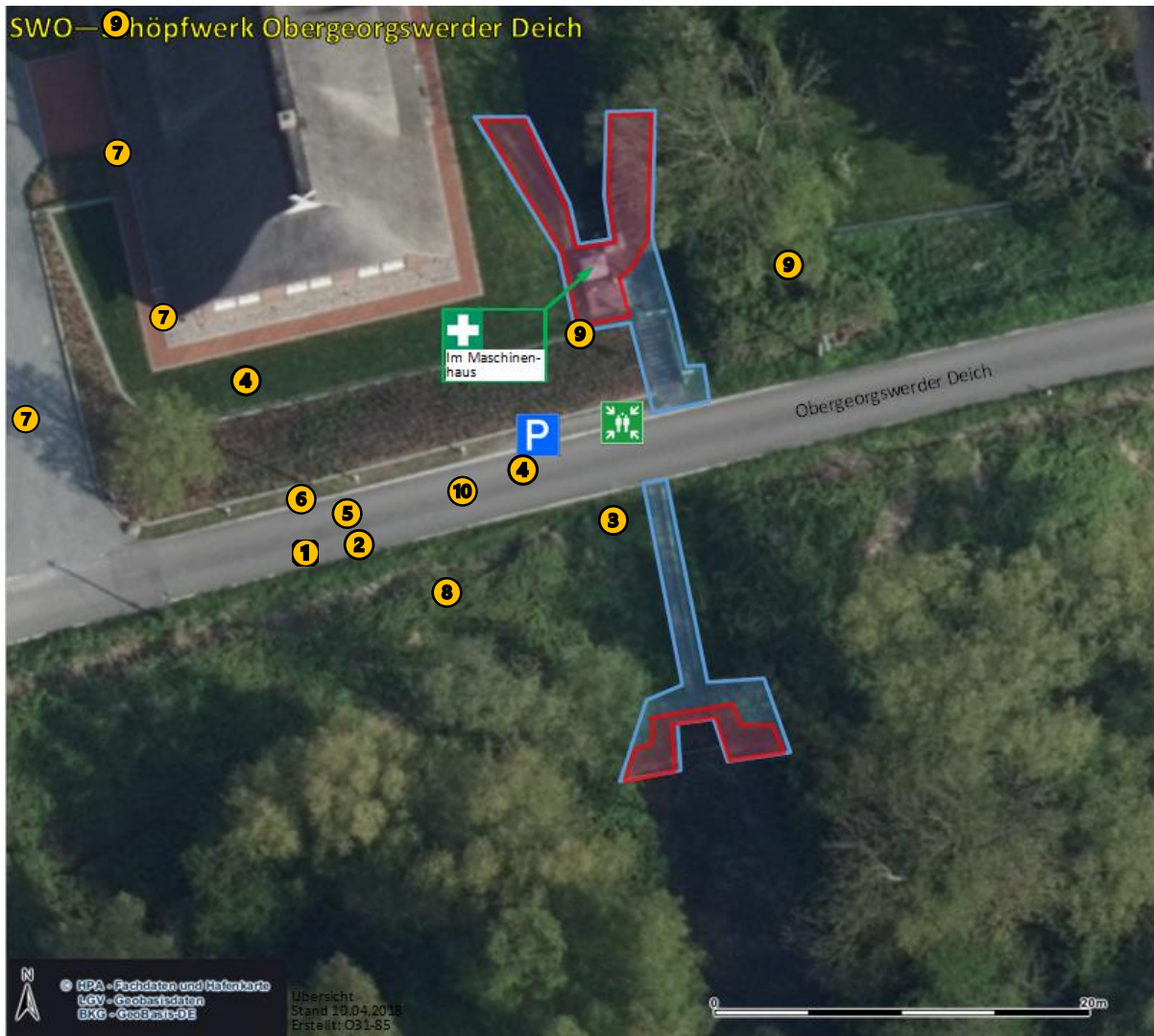
## 600 Schöpfwerke 601 Schöpfwerk Binnenhafen Harburg swh



1		Zufahrt	6		Defibrillator
2		Anmeldung Leitstand/Meldestelle	7		Gefahrstofflager (Gas/ Kraftstoff)
3		Sammelplatz	8		Parkflächen
4		Brandbekämpfung	9		Nicht befahrbar
5		Erste Hilfe	10		Zeitweise gesperrt



## 602 Schöpfwerk Obergeorgswerder Deich swo













1		Zufahrt	6		Defibrillator
2		Anmeldung Leitstand/Meldestelle	7		Gefahrstofflager (Gas/ Kraftstoff)
3		Sammelplatz	8		Parkflächen
4		Brandbekämpfung	9		Nicht befahrbar
5		Erste Hilfe	10		Zeitweise gesperrt



## 603 Tatenberger Deichsiel tbd



①		Zufahrt	⑥		Defibrillator
②		Anmeldung Leitstand/Meldestelle	⑦		Gefahrstofflager (Gas/ Kraftstoff)
③		Sammelplatz	⑧		Parkflächen
④		Brandbekämpfung	⑨		Nicht befahrbar
⑤		Erste Hilfe	⑩		Zeitweise gesperrt











## 700 Weitere Infrastruktur 701 Landstromanlage Altona LAA



1		Zufahrt	7	6		Defibrillator	
2		Anmeldung Leitsta <sup>6</sup> /Meldestelle <sup>10</sup>	6	7		Gefahrstofflager (Gas/ Kraftstoff)	
3		Sammelplatz	1	2	8		Parkflächen
4		Brandbekämpfung	8	9		Nicht befahrbar	
5		Erste Hilfe		10		Zeitweise gesperrt	

## 702 Funk- und Radartürme, Leuchfeuer landseitig













①		Zufahrt	⑥		Defibrillator
②		Anmeldung Leitstand/Meldestelle	⑦		Gefahrstofflager (Gas/ Kraftstoff)
③		Sammelplatz	⑧		Parkflächen
④		Brandbekämpfung	⑨		Nicht befahrbar
⑤		Erste Hilfe	⑩		Zeitweise gesperrt

# Sicherheitskarten




## 703 Funk- und Radartürme, Leuchfeuer Peil- Messstationen wasserseitig













1		Zufahrt	6		Defibrillator
2		Anmeldung Leitstand/Meldestelle	7		Gefahrstofflager (Gas/ Kraftstoff)
3		Sammelplatz	8		Parkflächen
4		Brandbekämpfung	9		Nicht befahrbar
5		Erste Hilfe	10		Zeitweise gesperrt

## 800 Anlagen der Baggergutbehandlung- und Entsorgung 801 Behandlungsanlage Francop-Hintzenort

Google Maps Code (PLUS-CODE):













1		Zufahrt	6		Defibrillator
2		Anmeldung Meldebuch	7		Gefahrstofflager (Gas/ Kraftstoff)
3		Sammelplatz	8		Parkflächen
4		Brandbekämpfung	9		Nicht befahrbar
5		Erste Hilfe	10		Zeitweise gesperrt

## 802 Mechanische Trennungsanlage für Hafenschlick (METHA) Francop

Google Maps Code (PLUS-CODE):



1		Zufahrt	6		Defibrillator
2		Anmeldung Leitstand/Meldestelle	7		Gefahrstofflager (Gas/ Kraftstoff)
3		Sammelplatz	8		Parkflächen
4		Brandbekämpfung	9		Nicht befahrbar
5		Erste Hilfe	10		Zeitweise gesperrt

## 803 Spülfeld-Ablaufwasser-Reinigungs-Anlage (SARA)

Google Maps Code (PLUS-CODE):













①		Zufahrt	⑥		Defibrillator
②		Anmeldung Leitstand/Meldestelle	⑦		Gefahrstofflager (Gas/ Kraftstoff)
③		Sammelplatz	⑧		Parkflächen
④		Brandbekämpfung	⑨		Nicht befahrbar
⑤		Erste Hilfe	⑩		Zeitweise gesperrt




## 804 Deponie Francop













1		Zufahrt	6		Defibrillator
2		Anmeldung Leitstand/Meldestelle	7		Gefahrstofflager (Gas/ Kraftstoff)
3		Sammelplatz	8		Parkflächen
4		Brandbekämpfung	9		Nicht befahrbar
5		Erste Hilfe	10		Zeitweise gesperrt


## 805 Deponie Feldhofe mit Teichkläranlage (TEKLA)



Google Maps Code (PLUS-CODE):

<b>1</b>		Zufahrt	<b>6</b>		Defibrillator
<b>2</b>		Anmeldung Leitstand/Meldestelle	<b>7</b>		Gefahrstofflager (Gas/ Kraftstoff)
<b>3</b>		Sammelplatz	<b>8</b>		Parkflächen
<b>4</b>		Brandbekämpfung	<b>9</b>		Nicht befahrbar
<b>5</b>		Erste Hilfe	<b>10</b>		Zeitweise gesperrt

## 806 Behandlungsanlage Moorburg-Mitte



Google Maps Code (PLUS-CODE):











①		Zufahrt	⑥		Defibrillator
②		Anmeldung Leitstand/Meldestelle	⑦		Gefahrstofflager (Gas/ Kraftstoff)
③		Sammelplatz	⑧		Parkflächen
④		Brandbekämpfung in der RWA	⑨		Nicht befahrbar
⑤		Erste Hilfe	⑩		Zeitweise gesperrt



## 807 Behandlungsanlage Moorburg-Ost

Google Maps Code (PLUS-CODE):













1		Zufahrt	6		Defibrillator
2		Anmeldung Leitstand/Meldestelle	7		Gefahrstofflager (Gas/ Kraftstoff)
3		Sammelplatz	8		Parkflächen
4		Brandbekämpfung im Steinhaus	9		Nicht befahrbar
5		Erste Hilfe	10		Zeitweise gesperrt



## 808 Behandlungsanlage Moorburg-Ellerholz

Google Maps Code (PLUS-CODE):













1		Zufahrt	6		Defibrillator
2		Anmeldung Leitstand/Meldestelle	7		Gefahrstofflager (Gas/ Kraftstoff)
3		Sammelplatz	8		Parkflächen
4		Brandbekämpfung in der Messstation	9		Nicht befahrbar
5		Erste Hilfe	10		Zeitweise gesperrt

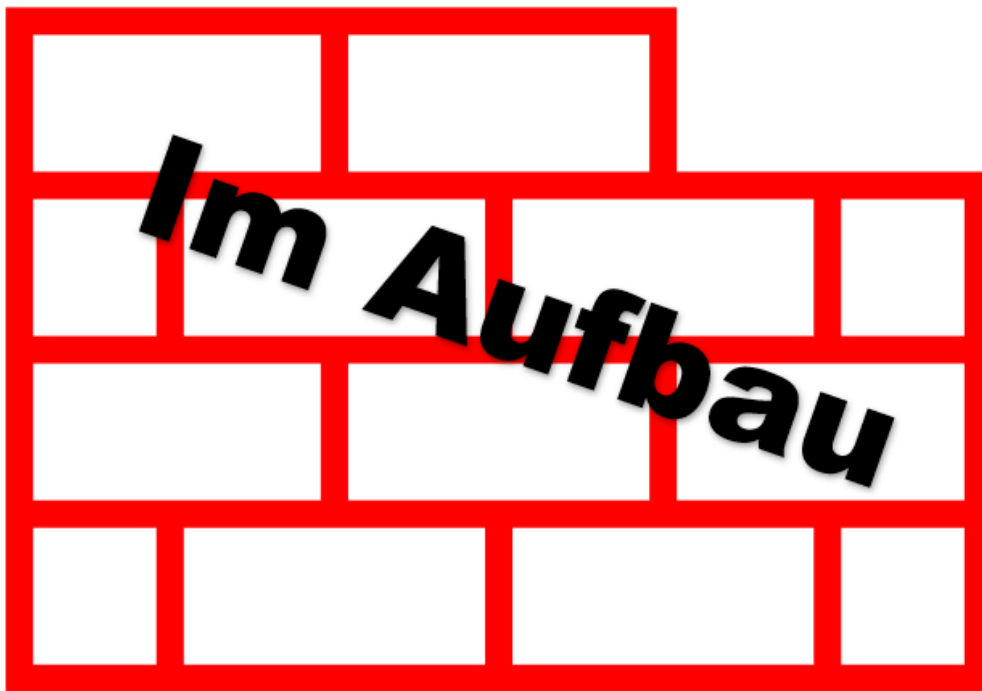

# Sicherheitskarten











## 809 Bodenlangzeitlager Hansa-Terminal



①		Zufahrt	⑥		Defibrillator
②		Anmeldung Leitstand/Meldestelle	⑦		Gefahrstofflager (Gas/ Kraftstoff)
③		Sammelplatz	⑧		Parkflächen
④		Brandbekämpfung	⑨		Nicht befahrbar
⑤		Erste Hilfe	⑩		Zeitweise gesperrt

900 Anlagen der Gewässerkunde  
 901 Schwebstoffmessstation Ochsenwerder













1		Zufahrt	6		Defibrillator
2		Anmeldung Leitstand/Meldestelle	7		Gefahrstofflager (Gas/ Kraftstoff)
3		Sammelplatz	8		Parkflächen
4		Brandbekämpfung	9		Nicht befahrbar
5		Erste Hilfe	10		Zeitweise gesperrt













## 902 Dauerströmungsmessanlage Bunthaus SE



1		Zufahrt	6		Defibrillator
2		Anmeldung Leitstand/Meldestelle	7		Gefahrstofflager (Gas/ Kraftstoff)
3		Sammelplatz	8		Parkflächen
4		Brandbekämpfung	9		Nicht befahrbar
5		Erste Hilfe	10		Zeitweise gesperrt











## 903 Dauerströmungsmessanlage Bunthaus NE



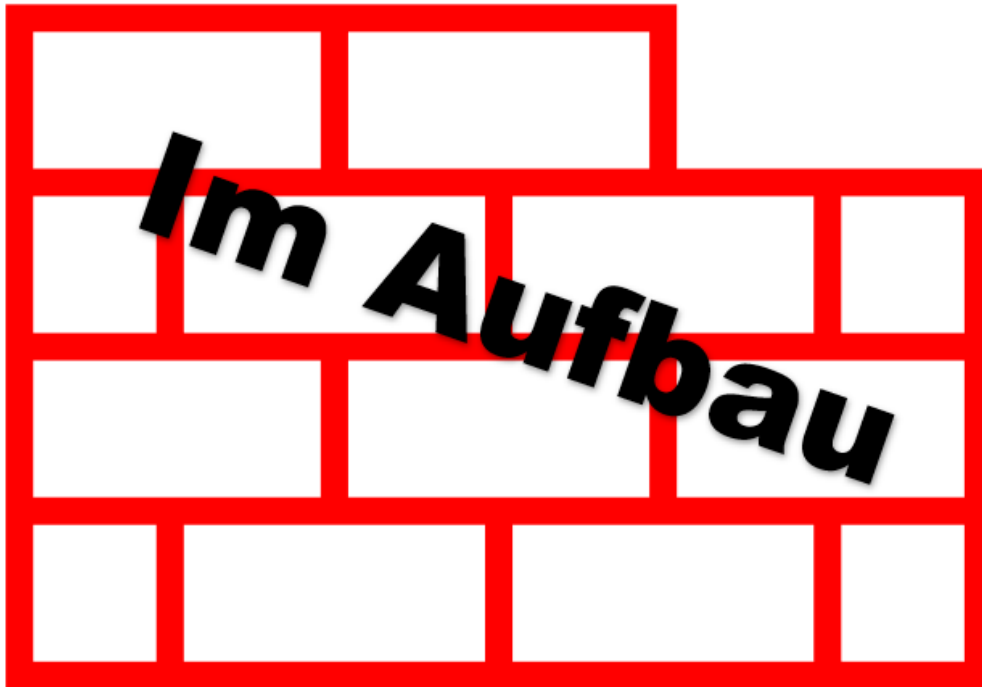

1		Zufahrt	6		Defibrillator
2		Anmeldung Leitstand/Meldestelle	7		Gefahrstofflager (Gas/ Kraftstoff)
3		Sammelplatz	8		Parkflächen
4		Brandbekämpfung	9		Nicht befahrbar
5		Erste Hilfe	10		Zeitweise gesperrt











## 904 Pegel Bunthaus



1		Zufahrt	6		Defibrillator
2		Anmeldung Leitstand/Meldestelle	7		Gefahrstofflager (Gas/ Kraftstoff)
3		Sammelplatz	8		Parkflächen
4		Brandbekämpfung	9		Nicht befahrbar
5		Erste Hilfe	10		Zeitweise gesperrt

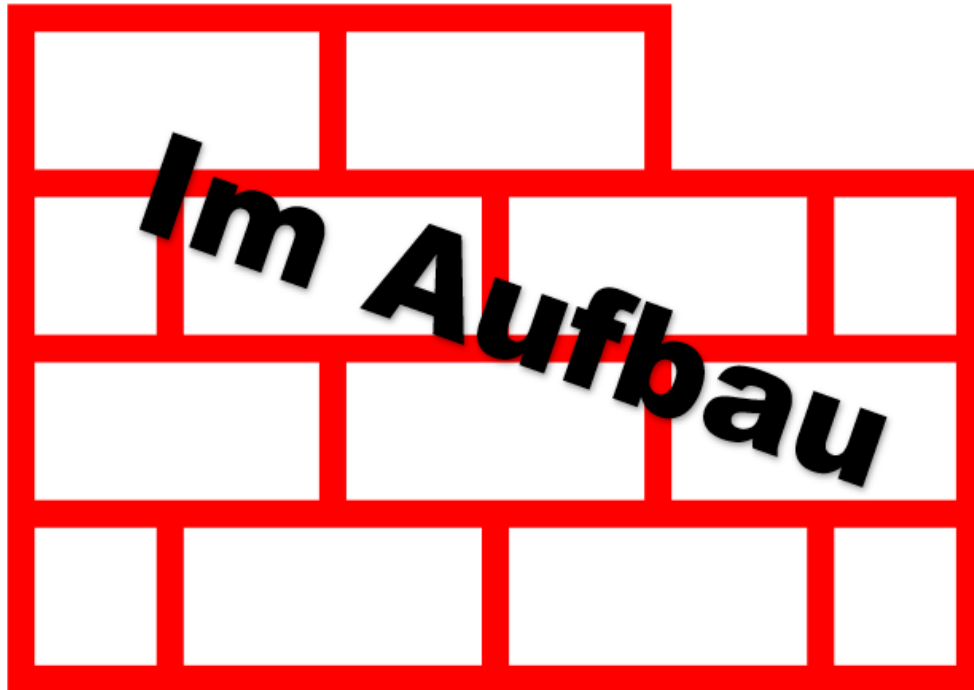

## 905 Pegel Schöpfstelle / Kaltehofe













1		Zufahrt	6		Defibrillator
2		Anmeldung Leitstand/Meldestelle	7		Gefahrstofflager (Gas/ Kraftstoff)
3		Sammelplatz	8		Parkflächen
4		Brandbekämpfung	9		Nicht befahrbar
5		Erste Hilfe	10		Zeitweise gesperrt



## 906 Pegel Harburg



1		Zufahrt	6		Defibrillator
2		Anmeldung Leitstand/Meldestelle	7		Gefahrstofflager (Gas/ Kraftstoff)
3		Sammelplatz	8		Parkflächen
4		Brandbekämpfung	9		Nicht befahrbar
5		Erste Hilfe	10		Zeitweise gesperrt